

## METSAINVENTEERIMISE ANDMED

Maakond: Pärnu  
Vald: Tori  
Küla: Kilksama  
ID(d): 14

Maaüksus: **Haavametsa**  
Kinnistu number: 732206  
Katastritunnus: 80901:001:0747  
Üldpindala: 0,84 ha

**Metsamaa pindala:** **0,82 ha, sellest:**  
lagedad alad  
selguseta alad  
puistud

0,82 ha, sellest:  
haavikud 0,60 ha 91 tm  
kuusikud 0,22 ha 47 tm

Kasvava metsa tagavara: 138 tm 168 tm/ha  
Tagavara juurdekasv: 8 tm aastas

Välitööd tegi: Eho Unne, 06.03.2025  
Kava on koostatud: 12.03.2025 (ID: 21663-22024)

Metsabüroo OÜ (reg. kood 10908249), Järvevana tee 9, Tallinn  
e-post: info@metsabyroo.ee, telefon 61 090 61



Co-financed by the Connecting Europe  
Facility of the European Union

KITSENDUSTE PLAAN  
Pärnu maakond  
Tori vald  
Haavametsa kinnistu












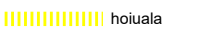






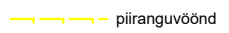





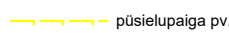

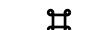

Laoplatz: 537645,6480083

2


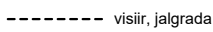

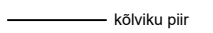

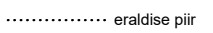

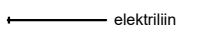
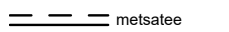
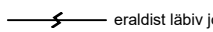
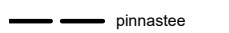
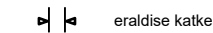
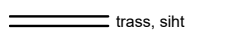

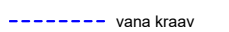

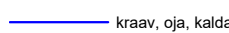

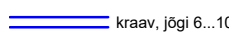

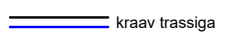





0 50 100 150 200 250m

Mõõt 1:5 000

Kitsendused ja looduskaitseobjektid

	kalda pv.		kalda pv.
	kaitseala skv.		püsielupaiga skv.
	kaitseala pv.		püsielupaiga pv.
	hoiuala		ranna pv.
	üksikobjekt		muud kitsendused
	kaitseala välispiir		hoiuala
	reservaat		projekteeritav kaitseala
	looduslik skv.		väriselupaik
	hooldatav skv.		üksikobjekt
	piiranguvöönd		loomad I kategooria
	püsielupaik		loomad II kategooria
	püsielupaiga skv.		taimed I kategooria
	püsielupaiga pv.		taimed II kategooria
	kultuurimälestis		pärandkultuuri objekt

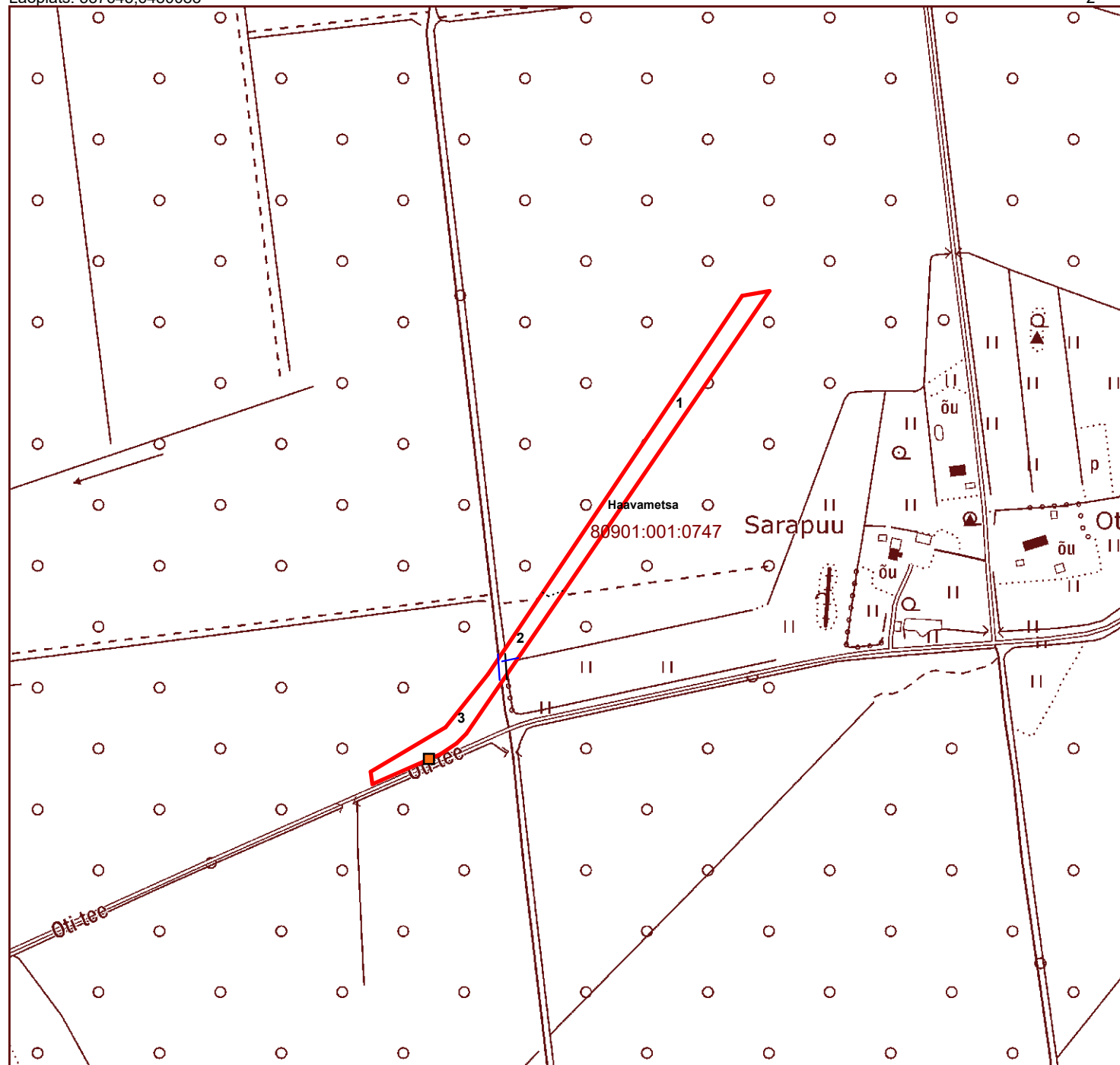
Leppemärgid

	maakonna piir		visiir, jalgrada
	valla piir		kõlviku piir
	katastriüksuse piir		eraldise piir
	kruusatee		elektriliin
	metsatee		eraldist läbiv joon
	pinnaste		eraldise katkestus
	trass, siht		tiik
	vana kraav		truup
	kraav, oja, kaldajoon		märkimisväärne puu
	kraav, jõgi 6...10m		52001:001:0021 katastritunnus
	kraav trassiga		20 eralduse nmber
	söödaplats		jahikantsel
	soolak		kopratamm

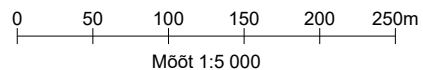
Aluskaart: Riigi Maa-amet

Looduskaitse info: EELIS, jaanuar 2024

Metsabüroo OÜ



PUISTUPLAAN  
Pärnu maakond  
Tori vald  
Haavametsa kinnistu



Puistuplaani leppemärgid

Puuliik	Lagedad alad	Seiguseta alad	Nooredikud	Latimetsad	Keskealised metsad	Valmivad ja küpsed
Mänd						
Kuusk						
Kask						
Haab						
Sanglepp						
Hall lepp						
Tamm						
Saar						
Teised						

Leppemärgid

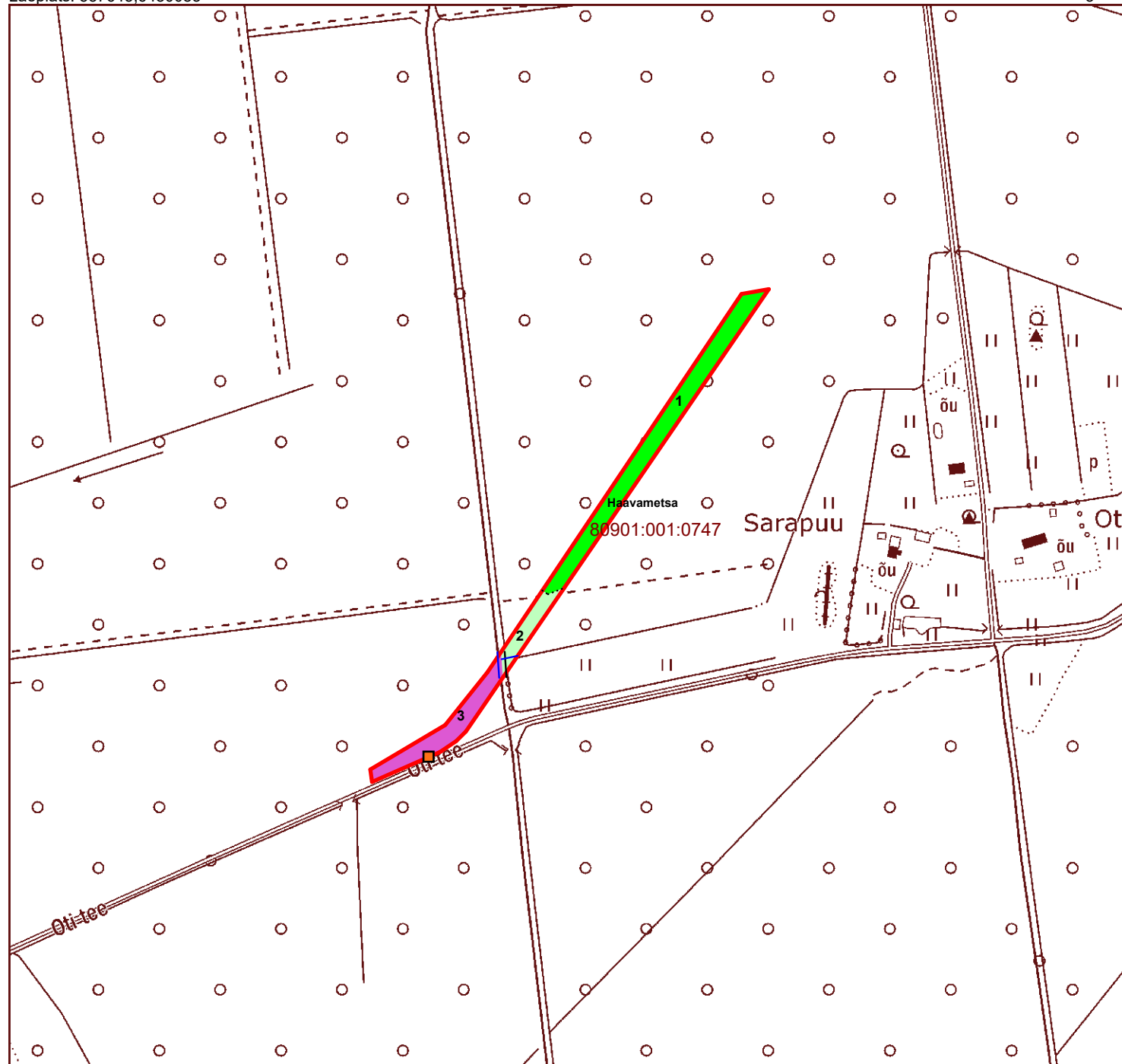
- maakonna piir
- valla piir
- katastriüksuse piir
- kruusatee
- metsatee
- pinnaste
- trass, siht
- vana kraav
- kraav, oja, kaldajoon
- kraav, jõgi 6...10m
- kraav trassiga
- söödaplats
- soolak
- visiir, jalgrada
- kõlviku piir
- eraldise piir
- elektriliin
- eraldist läbiv joon
- eraldise katkestus
- tiik
- truup
- märkimisväärne puu
- katastritunnus
- eralduse nmb
- jahikantsel
- kopratamm

Aluskaart: Riigi Maa-amet

Looduskaitse info: EELIS, jaanuar 2024

Metsabüroo OÜ

Laoplatz: 537645,6480083



## TAKSEERKIRJELDUS

Tori vald, Haavametsa maaüksus, 80901:001:0747

Er. nr.	Pind-ala ha	Rin-ne	Kooseisu					Bo-ni-teet	Kasvu-koha-tüüp	H100 m	Täius %	G m <sup>2</sup>	Puude arv tk/ha	Tagavara		Juurdekasv		Raie %	Likv. puit tm	Tarbe puidu %	Kavandatud metsamajanduslikud tööd Takseeritud
			%	Puu-liik	Pärit-olu	Vanus a	H m	D cm						tm/ha	tm/er	tm/ha/a	tm/er/a				
1	0,50	Valmiv mets							1A Nd	32				174	87	10,1	5,0		72	79	06.03.2025
		Kaalutud I rinde vanus 35 aastat, raievanus 37 aastat																			
	1	42	Hb	v		25	17	12				71 20				34					
		19	Ku	s		85	22	26								16					
		12	Lv	v		25	15	10								10					
		13	Ku	s		40	14	14								11					
		6	Ks	s		25	17	12								5					
		5	Sa	s		80	22	36								4					
		2	Lv	v		60	21	24								2					
		1	Ks	s		60	22	24								1					
	Y	100	Hb	s		80	29	40					6			5					
		Kooseis ebaühtlane, täius või liitus ebaühtlane																			
		Tehtud: 2025 a. sanitaarraie																			
2	0,10	Noorendik							1 K-An	30				41	4	5,3	0,5		2	7	06.03.2025
	1	65	Hb	v		7	7	4					8000			2					
		25	Ks	s		7	6	4								1					
		10	Lv	v		7	7	5								1					
		Põõsarinne: toomingas, teised põõsad, liitus nõrk, kõrgus 1 - 2 m																			
		Surnud puud																			
		Tehtud: 2018 a. lageraie																			
3	0,22	Keskealine mets							1A Nd	36				212	47	10,7	2,3		39	93	06.03.2025
		Kaalutud I rinde vanus 34 aastat, raievanus 59 aastat																			
	1	49	Ku	k		34	18	18				69 19				19					
		40	Ks	s		35	19	16								16					
		11	Hb	s		35	21	18								4					
	2	100	Ku	k		34	12	10				20 5				8					
		Kultuurpuistu																			
		Kooseis ebaühtlane																			

Eraldisel esimesena märgitud puuliik on peapuuliik